



Sea - Seek

Ebook Sailing guide / Guide nautique

Cantabrico

NE Atlantic Ocean

June 2016



Cantabrico

Table of contents

Cantabrico	1
1 - Puerto deportivo de Ribadeo	2
2 - Puerto de Cudillero	3
3 - Aviles	4
4 - Puerto de Candas	4
5 - Puerto deportivo de Gijon	5
6 - Puerto de Lastres	6
7 - Puerto de Ribadesella	7
8 - Rio de niembro	7
9 - Puerto de Llanes	8
10 - Puerto Santander - marina del Cantabrico	9
11 - Santander	10
12 - Club nautico de Santana	11
13 - Puerto de Castro Urdiales	11
14 - Puerto de Bilbao	12
15 - Marina El Abra Getxo	13
16 - Bermeo	13
17 - Ensenada de Oguello	14
18 - Puerto deportivo de Zumaia	14
19 - Puerto de Getaria	15
20 - Bahia de La Concha	16
21 - Puerto deportivo de San Sebastian	16
22 - Puerto De Pasajes	17

Cantabrico


43°26.87 N
4°29.35 W


NE Atlantic Ocean - Cantabrico



- A** Puerto deportivo de Ribadeo
- C** Aviles
- E** Puerto deportivo de Gijon
- G** Puerto de Ribadesella
- J** Puerto de Llanes
- L** Santander
- N** Puerto de Castro Urdiales
- P** Marina El Abra Getxo


- B** Puerto de Cudillero
- D** Puerto de Candas
- F** Puerto de Lastres
- H** Rio de niembro
- K** Puerto Santander - marina del Cantabrico
- M** Club nautico de Santona
- O** Puerto de Bilbao
- Q** Bermeo

 Ensenada de Oguello

 Puerto de Getaria

 Puerto deportivo de San Sebastian


 Puerto deportivo de Zumaia

 Bahia de La Concha

 Puerto De Pasajes

Je recommande tout particulièrement le site Rio de Niembro. Surtout pour les navires pouvant échouer ou béquiller. Sans doute le plus beau site de la cote cantabrique. Pas facile de trouver l'entrée dans la falaise. Point GPS 43.26.2 et 4.50.2. Entrée exclusivement de jour. Je conseille à marée basse plus 2 heures au moins.

Suivre le rio sur 1 km environ jusqu'à une magnifique chapelle. Le village comporte quelques maisons en gradin. Pas de problème pour échouer sur le sable.

 El Cantabrico est une région historique et une communauté autonome monoprovinciale espagnole. Elle est délimitée à l'est par le Pays basque (province de Biscaye), au sud par la Castille-et-León (provinces de León, de Palencia et de Burgos), à l'ouest par les Asturies et au nord par la mer Cantabrique. La ville de Santander en est la capitale.

La Cantabrie appartient à la corniche cantabrique, nom qui désigne la bande de terre, entre la Mer Cantabrique et la Cordillère cantabrique, située au nord de la Péninsule ibérique.

Le golfe de Gascogne, qui borde la Cantabrie, est appelé Mar Cantabrico en espagnol en rapport à cette communauté autonome.

1 - Puerto deportivo de Ribadeo

43°32.40 N
7°02.16 W

NE Atlantic Ocean - Cantabrico





Ribadeo comprend 3 ports:

- * Le port de plaisance
- * Le port commercial
- * le port de pêche

Le port de plaisance est géré par le club nautique de Ribadeo.

- * T. 982.131.144
- * F. 982.131.144
- * 504 pl. dont 20 visit.

2 - Puerto de Cudillero

43°33.93 N
6°08.91 W

NE Atlantic Ocean - Cantabrico



Ce port n'est pas un port de plaisance, 2 pontons sont mis à disposition des plaisanciers pour leur permettre de s'abriter en cas de mauvais temps.

- * T. 98 559 11 14
- * F. 98 559 06 93
- * 62 pl.

?

Nous avons adoré ce petit port dans son jus. on s'amarre sur des bouées, peu de services, mais le village est très joli.

3 - Aviles

43°33.69 N
5°55.20 W

NE Atlantic Ocean - Cantabrico



🇬🇧 Port.

🇫🇷 Port.

4 - Puerto de Candás

43°35.39 N
5°45.72 W

NE Atlantic Ocean - Cantabrico





Ce port ne peut accueillir que les petites unités <8 m.
* T : 985 870 568

5 - Puerto deportivo de Gijon

43°32.76 N
5°40.08 W

NE Atlantic Ocean - Cantabrico






Port situé dans le centre historique de la ville, avec tous les services attendus par les plaisanciers.

T. 98 534 45 43

F. 98 535 84 15

M. info@puertodeportivogijon.es

www.puertodeportivogijon.es

 780 pl. (<24 m)



6 - Puerto de Lastres

43°30.95 N

5°15.94 W

NE Atlantic Ocean - Cantabrico



Situé au pied du cap, au SE.

Le port est petit et ne peut accueillir que les petites

unités, ce n'est pas un port de plaisance. Attention à la profondeur qui est faible.

On peut mouiller devant le port.

* T. 985 850 015

* F. 985 859 440

* 30 pl. (<8 m)



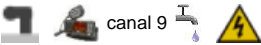


Le phare du cap Lastres

7 - Puerto de Ribadesella

43°27.84 N
5°03.77 W

NE Atlantic Ocean - Cantabrico



canal 9



- * T. 985 860 207
- * F. 985 860 043
- * 40 pl. (<12 m)

8 - Rio de niembro

43°26.10 N
4°50.17 W

NE Atlantic Ocean - Cantabrico





L'entrée du rio de Barro qui arrose le village de Niembro n'est pas facile à trouver dans la falaise mais le site vaut le détour. Entrée interdite la nuit. Il faut suivre les méandres sur environ 800 mètres. On peut béquiller ou poser sur du sable à proximité d'une très jolie chapelle et du village. Sans doute le plus beau site de la cote cantabrique.

9 - Puerto de Llanes

43°25.24 N
4°44.91 W

NE Atlantic Ocean - Cantabrico





La digue du port de Llanes

Petit port de pêche.

* T. 985 400 214



L'entrée du port



10 - Puerto Santander - marina del Cantabrico

43°25.79 N
3°48.73 W

NE Atlantic Ocean - Cantabrico





À Santander on trouve un abri sûr et une abondance de mouillages. Toutefois, c'est un port de commerce très fréquenté par cargos, ferries, bacs, bateaux de pêche et beaucoup de plaisanciers. Ils passent dans tous les sens à grande vitesse et, à cause du remous, les

mouillages ne sont pas très confortables jusqu'à 2300 heures (heure légale). Le remous recommence vers 0800 heures.

Il existe trois marinas à Santander, mais la Marina del Cantabrico est la seule à offrir des places pour visiteurs. Ces places sont sur catways. Pour y arriver, il faut remonter la rivière, suivant le chenal balisé, et la marina se trouve à tribord (ouest) en face de la longue jetée des pétroliers.

Il y a aussi des coffres pour visiteurs devant le Real Club Marítimo en ville. Paiement des droits de séjour donne droit d'accès au club, sanitaires et douches. La marina de Cantabrico est bien abritée, mais située tout près de la piste de l'aéroport et loin de la ville. Il existe un hypermarché à 2 km, difficile d'accès car il faut traverser l'autoroute.

Attention: en entrant ou en quittant la marina, on doit ignorer les marques d'alignement, car cette voie mène directement sur un banc de sable qui assèche.

L'approche sûre est:

- * continuer à remonter le chenal balisé vers le SSE en dépassant (ignorer) l'alignement.
- * contourner la bouée de chenal préféré comme indiqué dans la photo
- * mettre cap sur le bout nord de la digue de la marina
- * contourner la digue et passer dans la marina
- * T : 942 369 298
- * F : 942 369 286
- * M : marinasantander@ceocant.es
- * 1350 pl. (<30 m)

11 - Santander


43°28.67 N
3°47.12 W

NE Atlantic Ocean - Cantabrico





 Provide here details of the site. You can put text or images.

 Donnez ici des explications sur le site. Vous pouvez y mettre du texte ou des images.

12 - Club nautico de Santaña

43°26.47 N
3°27.74 W

NE Atlantic Ocean - Cantabrico



- * T. 942 660 786
- * F. 942 660 484
- * 250 pl.
- * long. maxi: 14 m

13 - Puerto de Castro Urdiales

43°22.90 N
3°12.81 W

NE Atlantic Ocean - Cantabrico



Ce port commercial n'est pas prévu pour recevoir les plaisanciers, cependant c'est un bon abri en cas de tempête.

- * T : 942 861 585
- * F. 942 872 582
- * M. cnautico@cncu.es
- * 253 pl. (<20 m) dont 40 visit.

14 - Puerto de Bilbao

43°20.82 N
3°02.56 W

NE Atlantic Ocean - Cantabrico



15 - Marina El Abra Getxo

43°20.25 N
3°00.95 W

NE Atlantic Ocean - Cantabrico



Le marina El Abra Getxo marina se situe dans la localité

de Bilbao (Espagne) tous ceux qui y amarrent pourront jouir des services de base comme eau, électricité .

- * T. 944.91.23.67
- * F. 944.91.18.18
- * M. edurne@getxokaia.com
- * 827 pl. (<18 m)


16 - Bermeo

43°25.16 N
2°43.02 W

NE Atlantic Ocean - Cantabrico





 Small port protected by a breakwater.

 Petit port protégé par une digue.

17 - Ensenada de Oguello

43°22.99 N
2°31.99 W

NE Atlantic Ocean - Cantabrico



18 - Puerto deportivo de Zumaia


43°17.83 N
2°15.21 W

NE Atlantic Ocean - Cantabrico





La marina de Zumaia est située dans la ria de Zumaia, elle est bien protégée et offre de nombreux services.

 Très bon abri pour tous les temps mais attention aux déferlantes en entrées de Nord ouest à l'extrémité de

la digue ouest!

19 - Puerto de Getaria

43°18.29 N
2°11.99 W

NE Atlantic Ocean - Cantabrico



Le marina Getaria se situe dans la localité de San Sebastian (Espagne).

- * T. 945.22.69.34
- * F. 945.21.36.86
- * 300 pl. (<14 m)

20 - Bahia de La Concha

43°19.13 N
1°59.82 W

NE Atlantic Ocean - Cantabrico



Pour moi une des plus belle baie d'europe!

Vie nocturne dans les petites rue de Donostia inoubliable !

🇫🇷 Des bouées gérées par le club nautique de San Sebastien permetent de faire escale pour les bateaux de passage.

21 - Puerto deportivo de San Sebastian

43°19.36 N
1°59.41 W

NE Atlantic Ocean - Cantabrico





- * T. +34 943423575
- * F. +34 941431365
- * M. info@rcnss.com
- * 180 pl. (<14 m)




Une des plus belle baie d'Europe !

22 - Puerto De Pasajes


43°19.43 N
1°55.26 W

NE Atlantic Ocean - Cantabrico





 Harbor .

 Port de commerce .

www.sea-seek.com

Responsability

Sea-Seek is a collection of sailing logbooks covering harbours, anchorages, diving spots... any subject regarding sport or pleasure at sea.

Sea-Seek is an online open-content collaborative pilot guide, that is, a voluntary association of individuals and groups working to develop a common resource of human knowledge. The structure of the project allows anyone with an Internet connection to alter its content. Please be advised that nothing found here has necessarily been reviewed by people with the expertise required to provide you with complete, accurate or reliable information.

In particular, don't use any map presented in Sea-Seek for the navigation.

Note that informations in sea-seek are compiled from a variety of freely available and non controlable sources and therefore Sea-Seek webmaster cannot be held responsible for incorrect or outdated data.

Responsabilité

Sea-Seek est un guide du nautisme ou pilote côtier en ligne. Fruit de la contribution de chacun, il décrit les sites de mouillage, les ports, les spots de plongée, les plages par et pour les amoureux de la mer.

Sea-Seek est un guide nautique libre, c'est-à-dire une association volontaire d'individus et de groupes qui développent ensemble une source de la connaissance humaine. Sa structure permet à tout individu avec un accès Internet et un navigateur Web de modifier le contenu disponible ici. En conséquence, sachez que rien de ce que vous pouvez trouver ici n'a été nécessairement vérifié par un professionnel compétent dans le domaine en question et ceci sur tous les sujets de Sea-Seek.

En particulier, n'utiliser aucune carte de Sea-Seek pour la navigation.

L'ensemble des données présentées sur Sea-Seek sont d'origines diverses et non contrôlées et ne sauraient engager la responsabilité du responsable du site www.sea-seek.com.