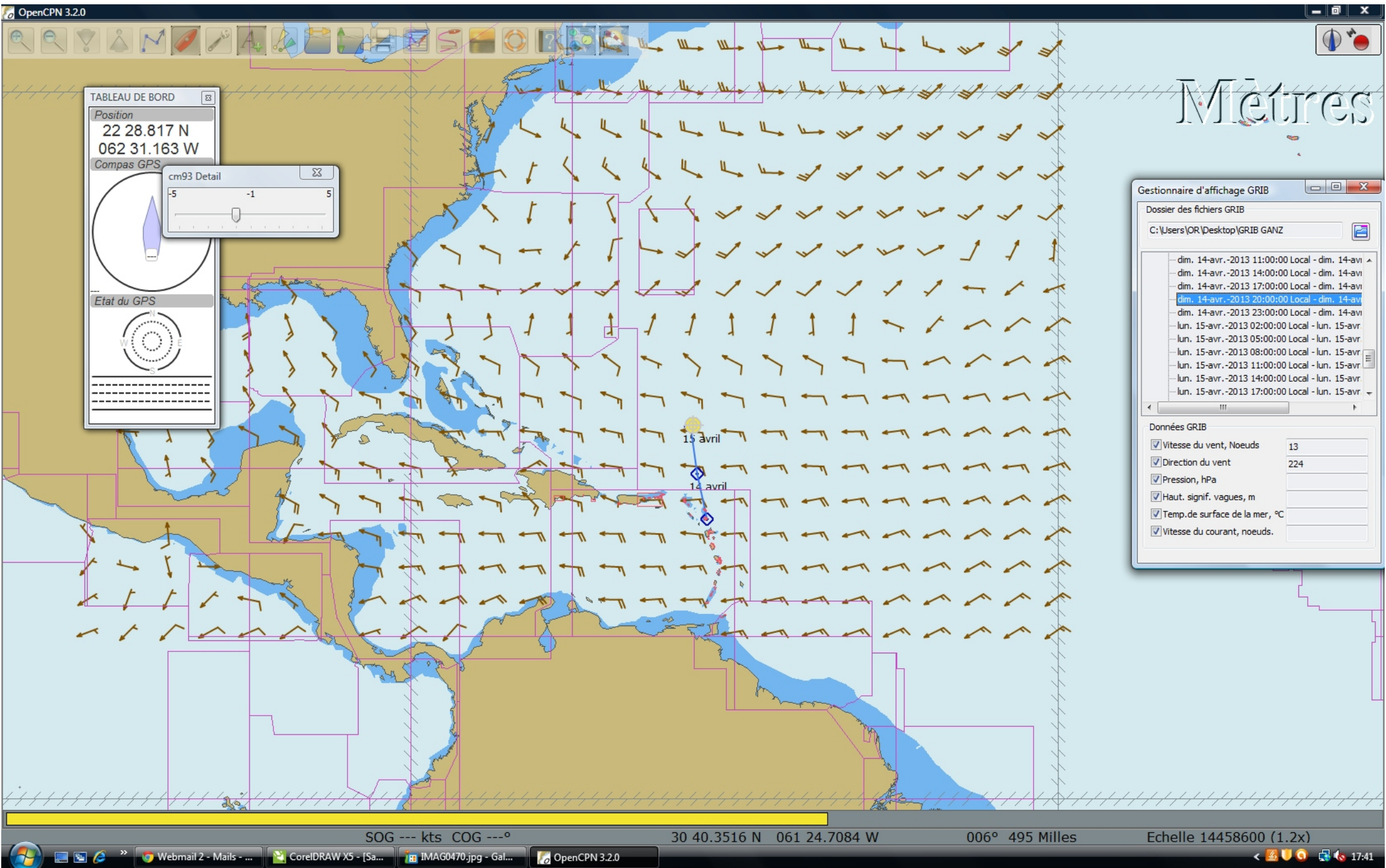
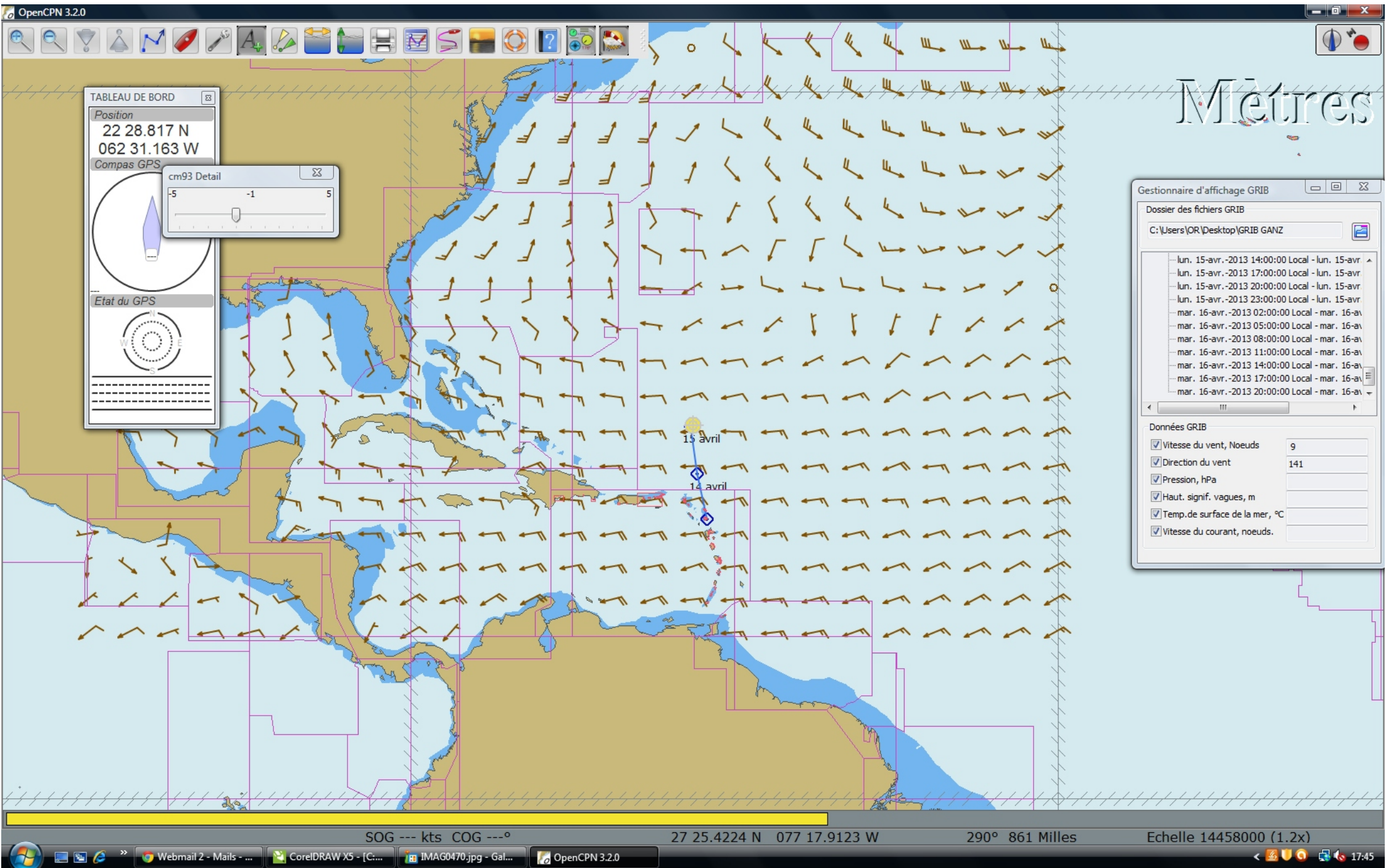


14 avril



15 avril



TABLAU DE BORD

Position
 22 28.817 N
 062 31.163 W

Compas GPS

cm93 Detail
 -5 -1 5

Etat du GPS

Gestionnaire d'affichage GRIB

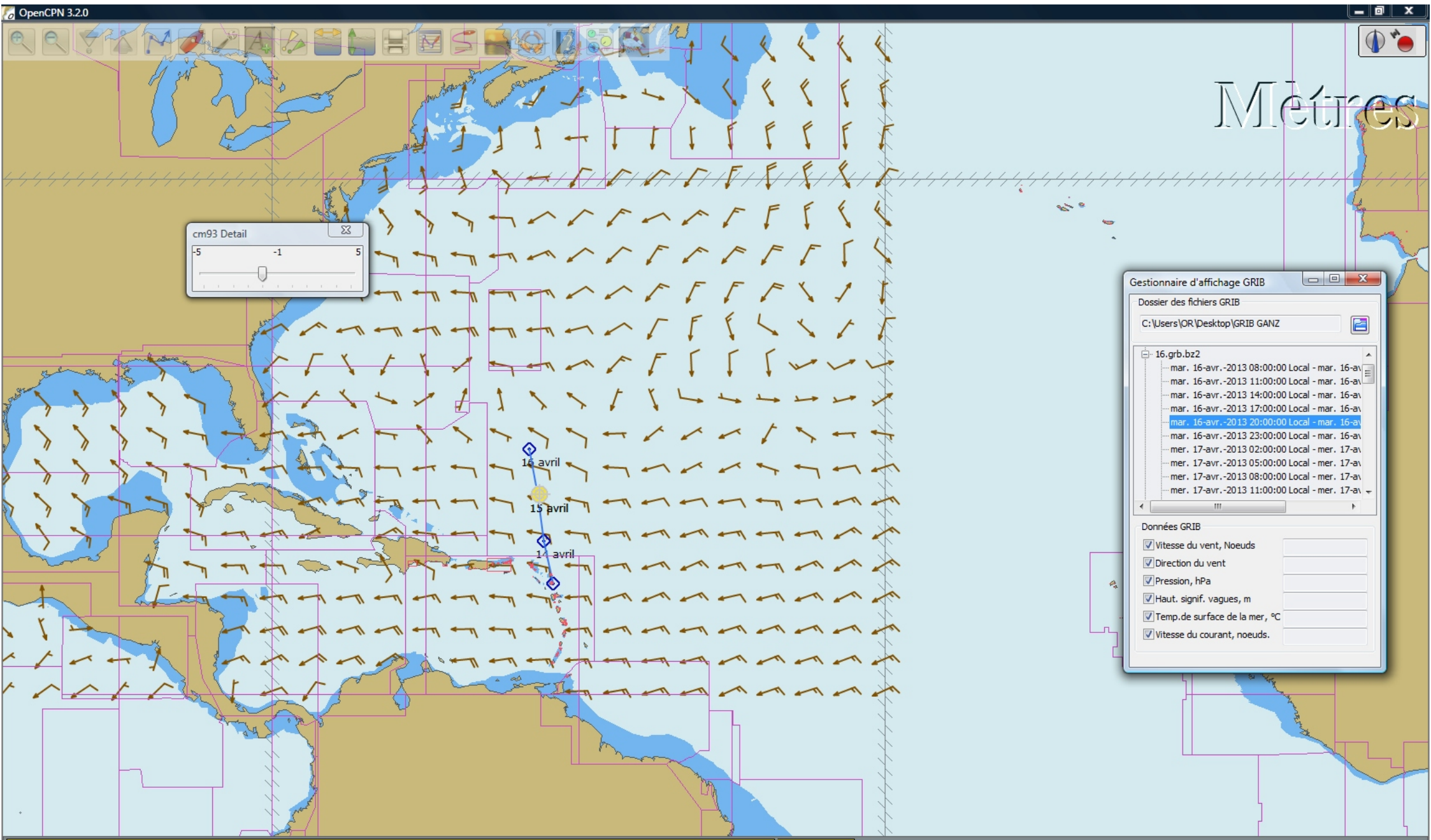
Dossier des fichiers GRIB
 C:\Users\OR\Desktop\GRIB GANZ

- ... lun. 15-avr.-2013 14:00:00 Local - lun. 15-avr
- ... lun. 15-avr.-2013 17:00:00 Local - lun. 15-avr
- ... lun. 15-avr.-2013 20:00:00 Local - lun. 15-avr
- ... lun. 15-avr.-2013 23:00:00 Local - lun. 15-avr
- ... mar. 16-avr.-2013 02:00:00 Local - mar. 16-av
- ... mar. 16-avr.-2013 05:00:00 Local - mar. 16-av
- ... mar. 16-avr.-2013 08:00:00 Local - mar. 16-av
- ... mar. 16-avr.-2013 11:00:00 Local - mar. 16-av
- ... mar. 16-avr.-2013 14:00:00 Local - mar. 16-av
- ... mar. 16-avr.-2013 17:00:00 Local - mar. 16-av
- ... mar. 16-avr.-2013 20:00:00 Local - mar. 16-av

Données GRIB

- Vitesse du vent, Noeuds 9
- Direction du vent 141
- Pression, hPa
- Haut. signif. vagues, m
- Temp. de surface de la mer, °C
- Vitesse du courant, noeuds.

16 avril



Mètres

cm93 Detail

-5 -1 5

Gestionnaire d'affichage GRIB

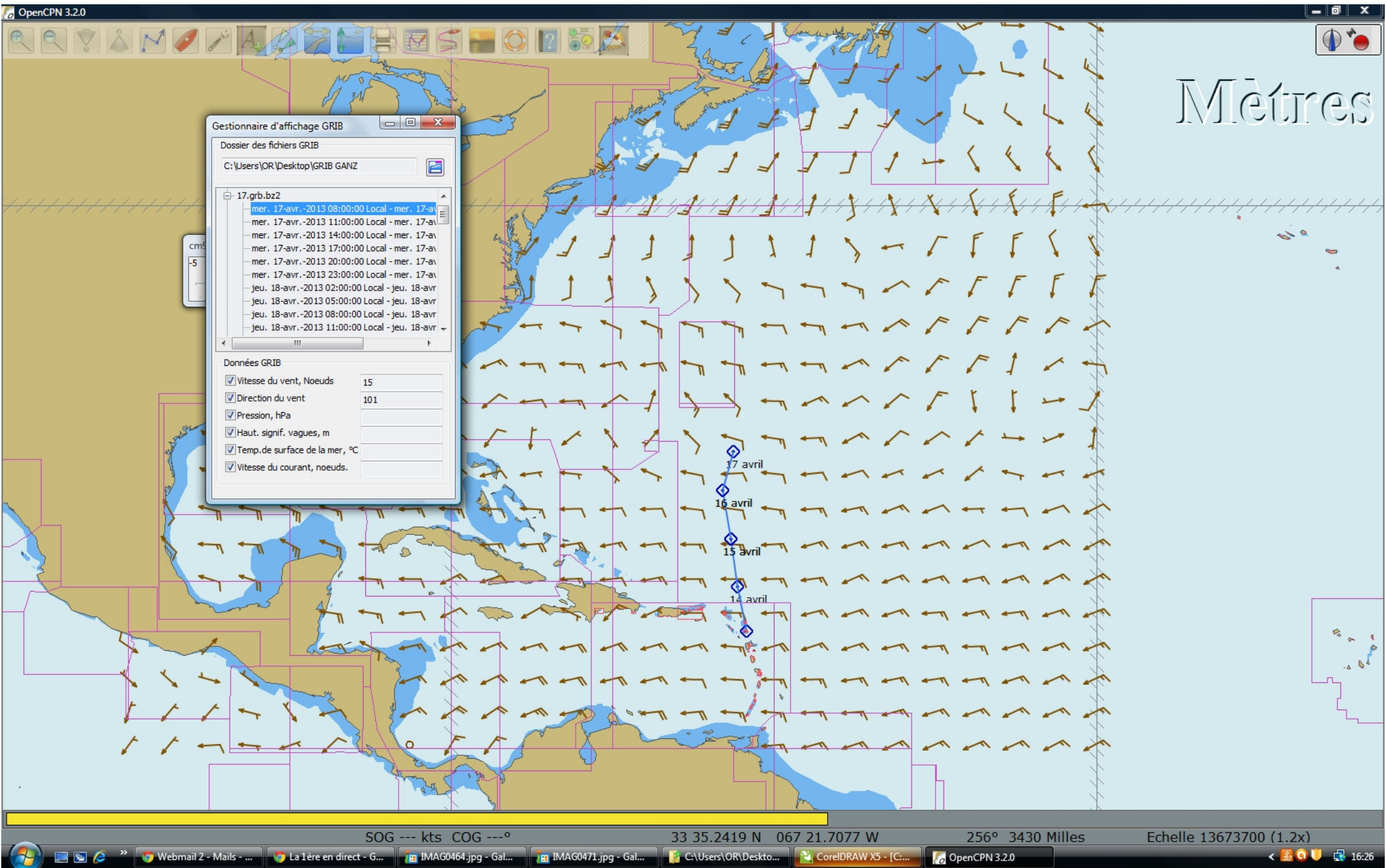
Dossier des fichiers GRIB

C:\Users\OR\Desktop\GRIB GANZ

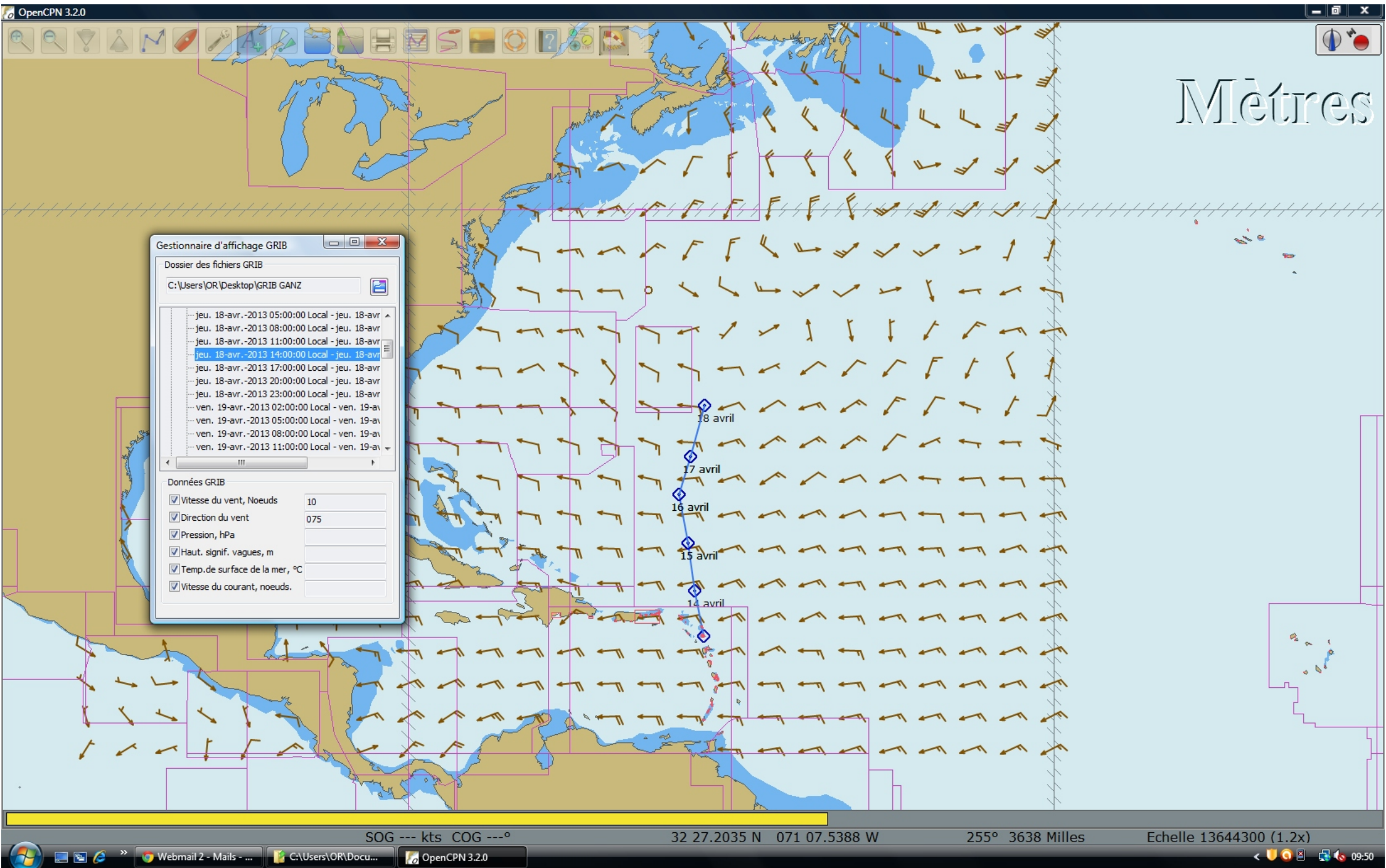
- 16.grb.bz2
 - mar. 16-avr.-2013 08:00:00 Local - mar. 16-av...
 - mar. 16-avr.-2013 11:00:00 Local - mar. 16-av...
 - mar. 16-avr.-2013 14:00:00 Local - mar. 16-av...
 - mar. 16-avr.-2013 17:00:00 Local - mar. 16-av...
 - mar. 16-avr.-2013 20:00:00 Local - mar. 16-av...
 - mar. 16-avr.-2013 23:00:00 Local - mar. 16-av...
 - mer. 17-avr.-2013 02:00:00 Local - mer. 17-av...
 - mer. 17-avr.-2013 05:00:00 Local - mer. 17-av...
 - mer. 17-avr.-2013 08:00:00 Local - mer. 17-av...
 - mer. 17-avr.-2013 11:00:00 Local - mer. 17-av...

Données GRIB

- Vitesse du vent, Noeuds
- Direction du vent
- Pression, hPa
- Haut. signif. vagues, m
- Temp.de surface de la mer, °C
- Vitesse du courant, noeuds.



18 avril



Mètres

20 avril

